
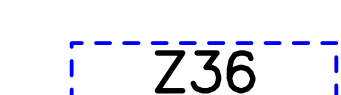
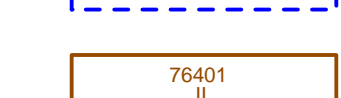









**LEGENDA**

-  hranice katastrálního území
-  hranice změny č. 1, kód a číslo změny
-  hranice BPEJ, kód a třída ochrany BPEJ
-  hranice a označení lokalit záboru
-  zemědělská půda s třídou ochrany I.
-  zemědělská půda s třídou ochrany II.
-  zemědělská půda s třídou ochrany III.
-  zemědělská půda s třídou ochrany IV.
-  zemědělská půda s třídou ochrany V.
-  pozemky ostatní (bonita 23, 29, 35, 34)

03

PARÉ	ZM. Č. 1A ÚZEMNÍHO PLÁNU HORAŽDOVICE
	VÝKRES PŘEDPOKL. ZÁBORŮ PŮDNÍHO FONDU
	Pařizavatel:
	Schválující orgán:
	Zpracoval: Atelier M.A.A.T., s. r. o.
	Zedkov. projektant: Ing. arch. Martin Stránský, Ph. D., č.ka 03 311
	Datum čísur 2015 M 1 : 10 000