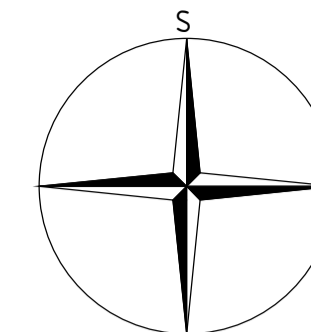
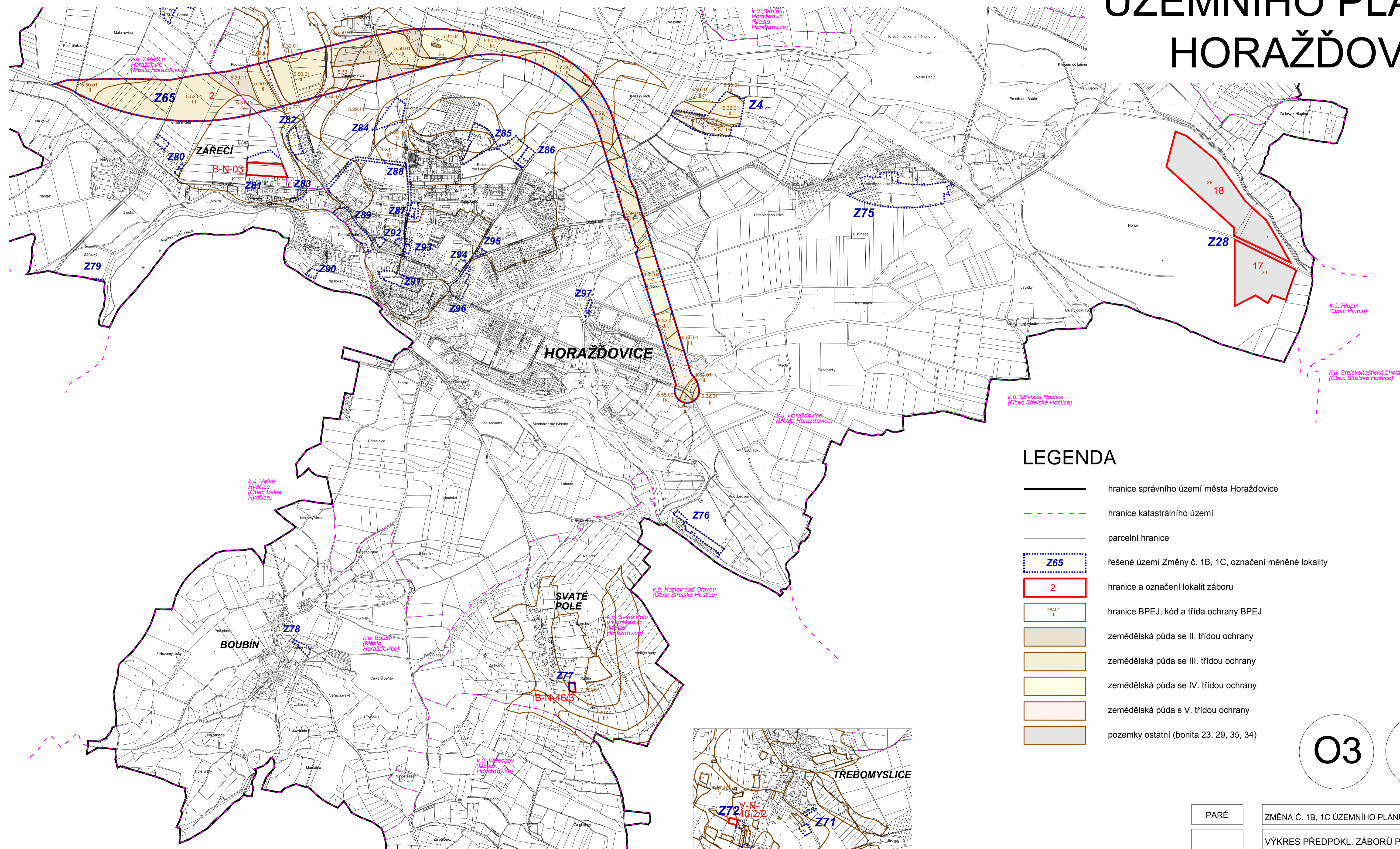


VÝKRES PŘEDPOKLÁDANÝCH ZÁBORŮ PŮDNÍHO FONDU

1 : 10 000



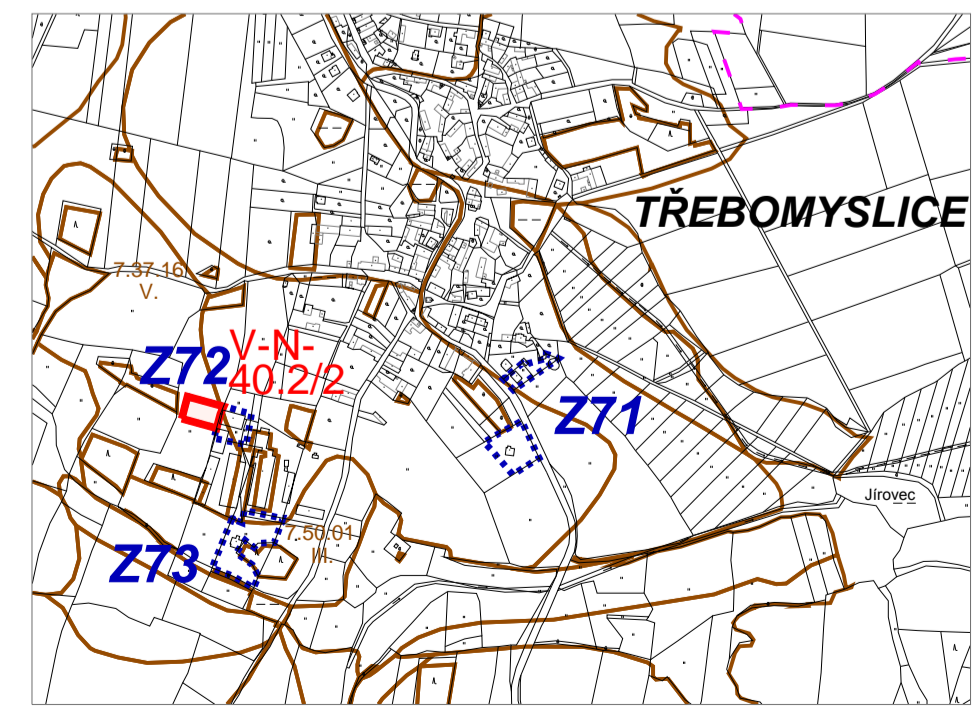
ZMĚNA Č. 1B, 1C ÚZEMNÍHO PLÁNU HORAŽŽOVICE



LEGENDA

- hranice správního území města Horažďovice
- hranice katastrálního území
- parcelní hranice
- řešené území Změny č. 1B, 1C, označení měněné lokality
- hranice a označení lokalit záboru
- hranice BPEJ, kód a třída ochrany BPEJ
- zemědělská půda se II. třídou ochrany
- zemědělská půda se III. třídou ochrany
- zemědělská půda se IV. třídou ochrany
- zemědělská půda s V. třídou ochrany
- pozemky ostatní (bonita 23, 29, 35, 34)

03



| | |
|--|---|
| PARÉ | |
| ZMĚNA Č. 1B, 1C ÚZEMNÍHO PLÁNU HORAŽŽOVICE | |
| VÝKRES PŘEDPOKL. ZÁBORŮ PŮDNÍHO FONDU | |
| Pořizovatel | MěÚ Horažďovice, odbor výstavby a územ. plánování |
| Schvalující orgán | Zastupitelstvo města Horažďovice |
| Zpracovatel | Atelier M.A.A.T., s. r. o. |
| Zodpov. projektant | Ing. arch. Martin Jirovský, Ph. D., ČKA 03 311 |
| Datum: prosinec 2017 | Fáze: Návrh pro vydání |
| | M 1 : 10 000 |