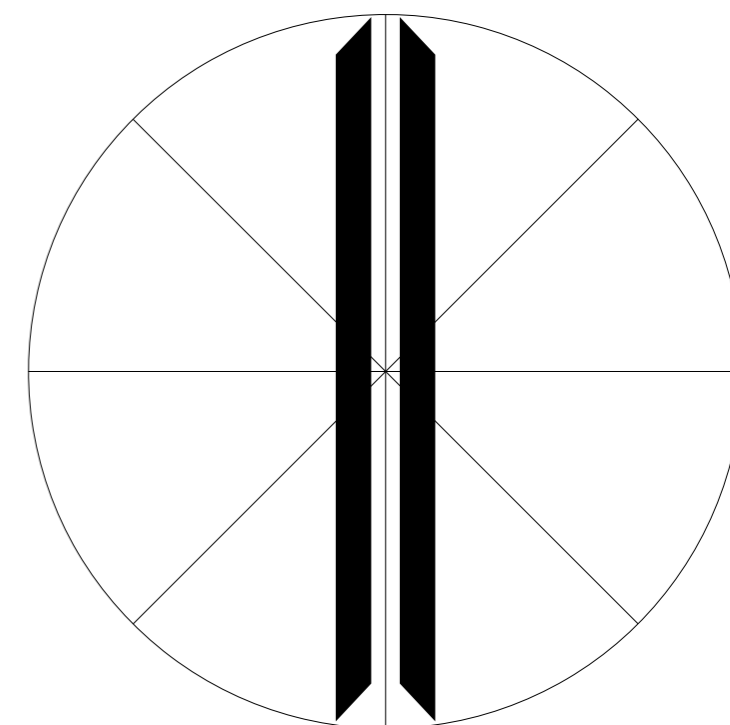









# ÚZEMNÍ PLÁN KEJNICE



TENTO PROJEKT BYL SPOLUFINANCOVÁN Z PROGRAMU STABILIZACE A OBNOVY VENKOVA PLZEŇSKÉHO KRAJE 2019



## VYMEZENÍ ÚZEMÍ - 11

-  HRANICE ŘEŠENÉHO ÚZEMÍ
  -  HRANICE KRAJE
  -  HRANICE KATASTRU
  -  HRANICE OBCE
  -  HRANICE ZASTAVĚNÉHO ÚZEMÍ K 04/2019
- URBANISTICKÁ ANALÝZA A KONCEPCE - 13
-  HRANICE ZASTAVITELNÉ PLOCHY
  -  HRANICE ÚZEMNÍ REZERVY

ZÁZNAM O ÚČINNOSTI OPATŘENÍ OBECNĚ PŮVABNÝ ÚZEMNĚ PLÁNOVACÍ DOKUMENTACE (ÚPD)	
NÁZEV ÚPD	ÚZEMNÍ PLÁN KEJNICE
ORGAN, KTERÝ ÚPD VYDAL	ZASTUPITELSTVO OBCE KEJNICE
DATUM NABYTÍ ÚČINNOSTI	
JMÉNO A PŘIJMENÍ, FUNKCE A PODPIS, OPRAVNĚNÉ UŘEDNÍ OSOBY POKRÝVATELE, OTISK ÚŘEDNÍHO RAZÍTKA	
MGR. ROBERT FLACHS VEDOUČÍ MÚ ÚVPR HORAŽDOVICE	

Ing. arch. Petr Leitl - UrbioProjekt		iČO 116 20366
<small>UrbioProjekt s.r.o. Ing. arch. Petr Leitl Plzeň, Vítězná 18, 32004 Plzeň IČO: 257 79 2000 zapsaný v obchodním rejstříku, s. ústředí</small>	<small>UrbioProjekt s.r.o. Ing. arch. Petr Leitl Plzeň, Vítězná 18 IČO: 257 79 2000</small>	<small>UrbioProjekt s.r.o. Ing. arch. Petr Leitl Plzeň, Vítězná 18 IČO: 257 79 2000</small>
Městský úřad Horažďovice, odbor výstavby a ÚP		
Kejnice	Kejnice	Kejnice
<b>ÚZEMNÍ PLÁN KEJNICE</b>		Číslo zakázky: <b>149161 170</b>
<b>NÁVRH</b>		Datum: <b>IX/2020</b>
<b>ZÁKLADNÍ ČLENĚNÍ ÚZEMÍ</b>		Měřítko: <b>1 : 5000</b>
		Číslo výkresu: <b>1</b>