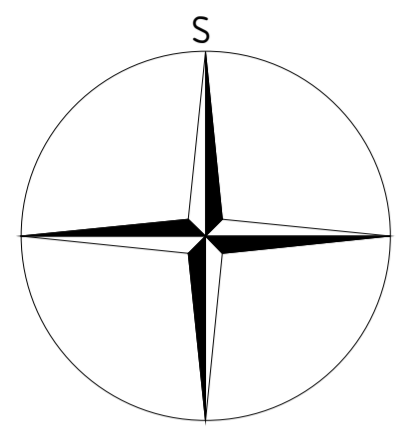
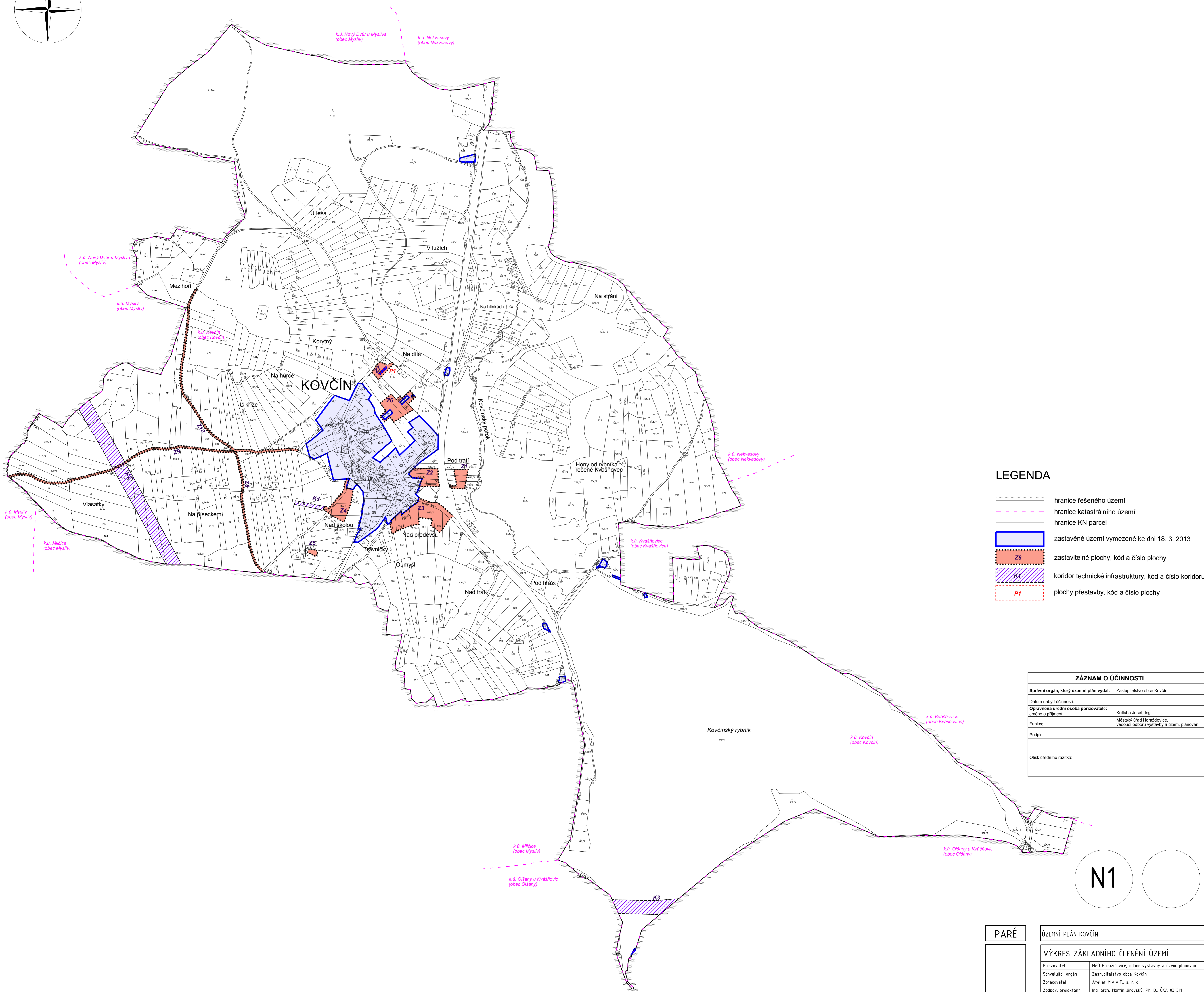


VÝKRES ZÁKLADNÍHO ČLENĚNÍ ÚZEMÍ

1 : 5 000



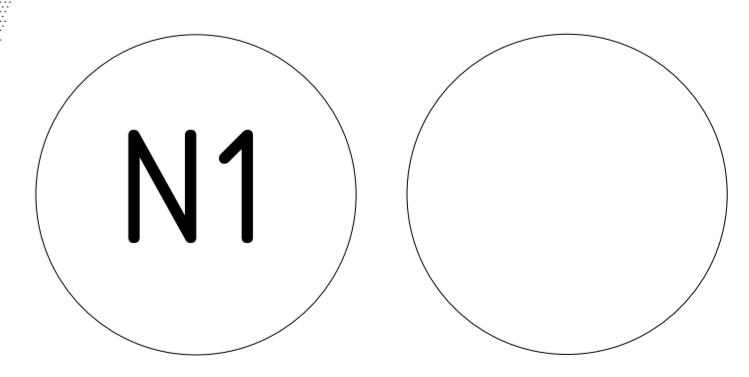
ÚZEMNÍ PLÁN KOVČÍN



LEGENDA

- hranice řešeného území
- hranice katastrálního území
- hranice KN parcel
- zastavěné území vymezené ke dni 18. 3. 2013
- zastavitelné plochy, kód a číslo plochy
- koridor technické infrastruktury, kód a číslo koridoru
- plochy přestavby, kód a číslo plochy

ZÁZNAM O ÚČINNOSTI	
Správní orgán, který územní plán vydal:	Zastupitelstvo obce Kovčín
Datum nabytí účinnosti:	
Oprávněná úřední osoba pořizovatele: Jméno a příjmení:	Kotlíba Josef, Ing.
Funkce:	Městský úřad Horažďovice, vedoucí odboru výstavby a územ. plánování
Podpis:	
Otisk úředního razítka:	



PARÉ	ÚZEMNÍ PLÁN KOVČÍN
	VÝKRES ZÁKLADNÍHO ČLENĚNÍ ÚZEMÍ
Pořizovatel:	MěÚ Horažďovice, odbor výstavby a územ. plánování
Schvalující orgán:	Zastupitelstvo obce Kovčín
Zpracovatel:	Atelier M.A.A.T., s. r. o.
Zodpov. projektant:	Ing. arch. Martin Jirovský, Ph. D., ČKA 03 311
Datum: červen 2015	Fáze: Ústpis
	M 1 : 5 000