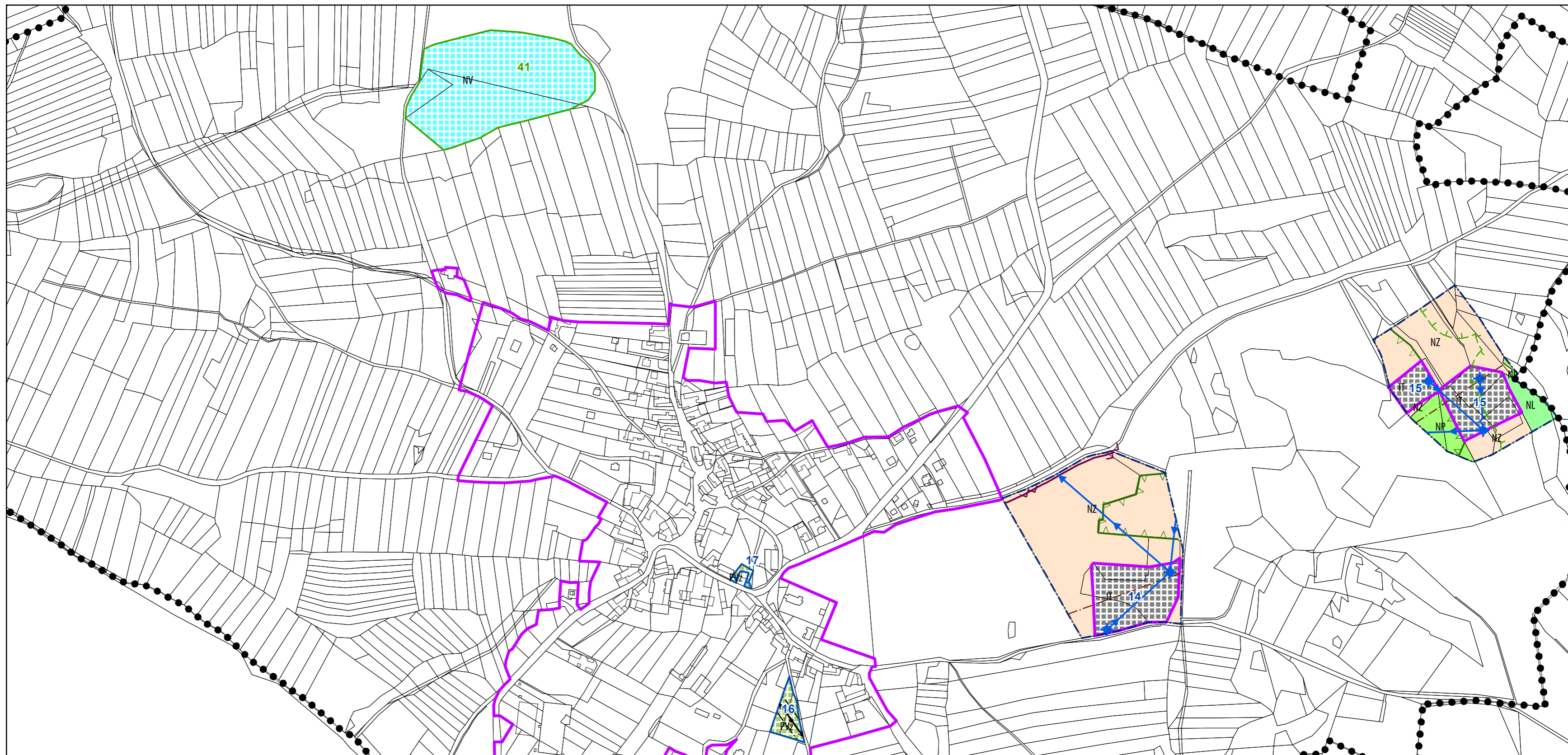


ODŮVODNĚNÍ ÚP KVÁŠŇOVICE - změna č. 2
B2b) Koordinační výkres

1 : 5 000



●●● hranice území obce

— hranice zastavěného území k 31.12.2018

14 plochy přestavby

40 plochy změn v krajině a úprav nezastavěných ploch

Plochy s rozdílným způsobem využití

stabilizované plochy	plochy změn	územní rezervy	
			PVz - veřejných prostranství - zeleň
			IT - technické infrastruktury
			NV - vodní a vodohospodářské
			NL - lesní
			NZ - zemědělské
			NP - přírodní

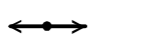
stav návrh



vodní zdroj



vodovodní řad



elektrické vedení VN 22 kV



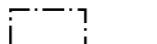
kabelové vedení



bezpečnostní pásmo VVTL plynovodu



ochranný režim lesa



ochranné pásmo



ochranné pásmo vodního zdroje

ÚSES



lokální biocentrum

Plochy přestavby

14 - IT úprava vodních zdrojů vč. úpravy vody

15 - IT úprava vodních zdrojů

16 - PVz veřejné prostranství - zeleň

17 - PVz veřejné prostranství - zeleň

Plochy změn v krajině a úprav nezastavěných ploch

41 - NV vodní plocha