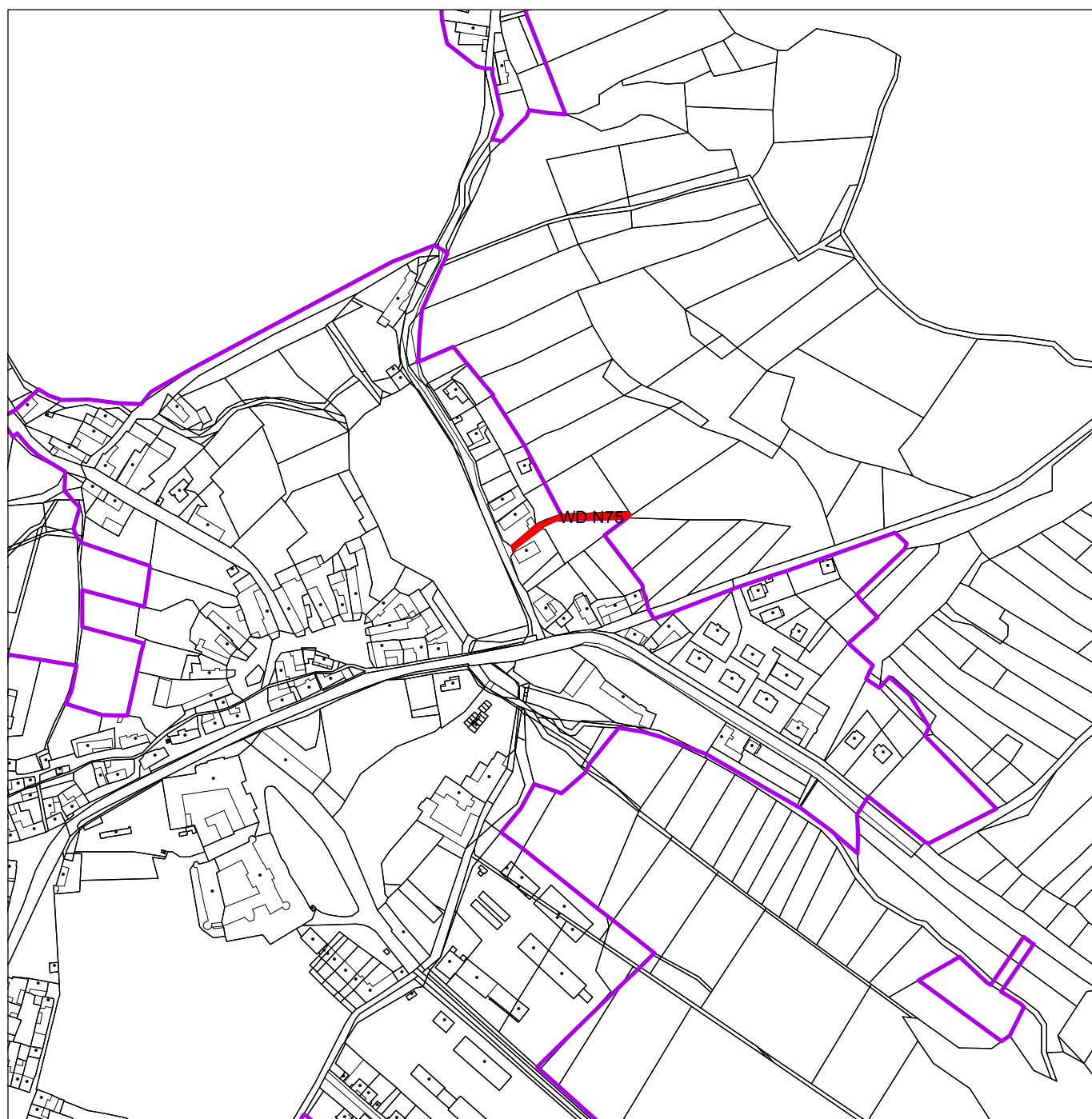




ÚZEMNÍ PLÁN NALŽOVSKÉ HORY - změna č. 2 - b

A2d) Výkres veřejně prospěšných staveb

1:5 000



Legenda

-  VPS
-  hranice zastavěného území