
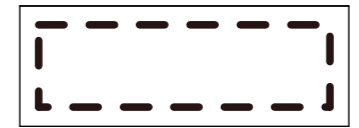
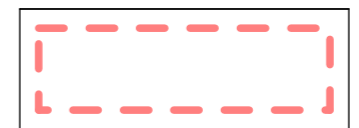
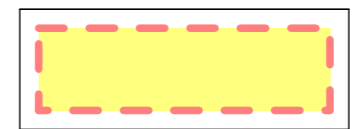
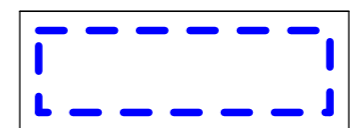
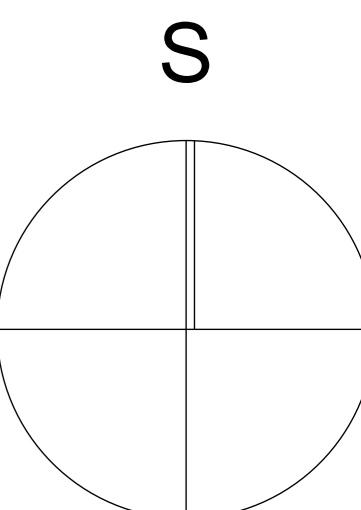
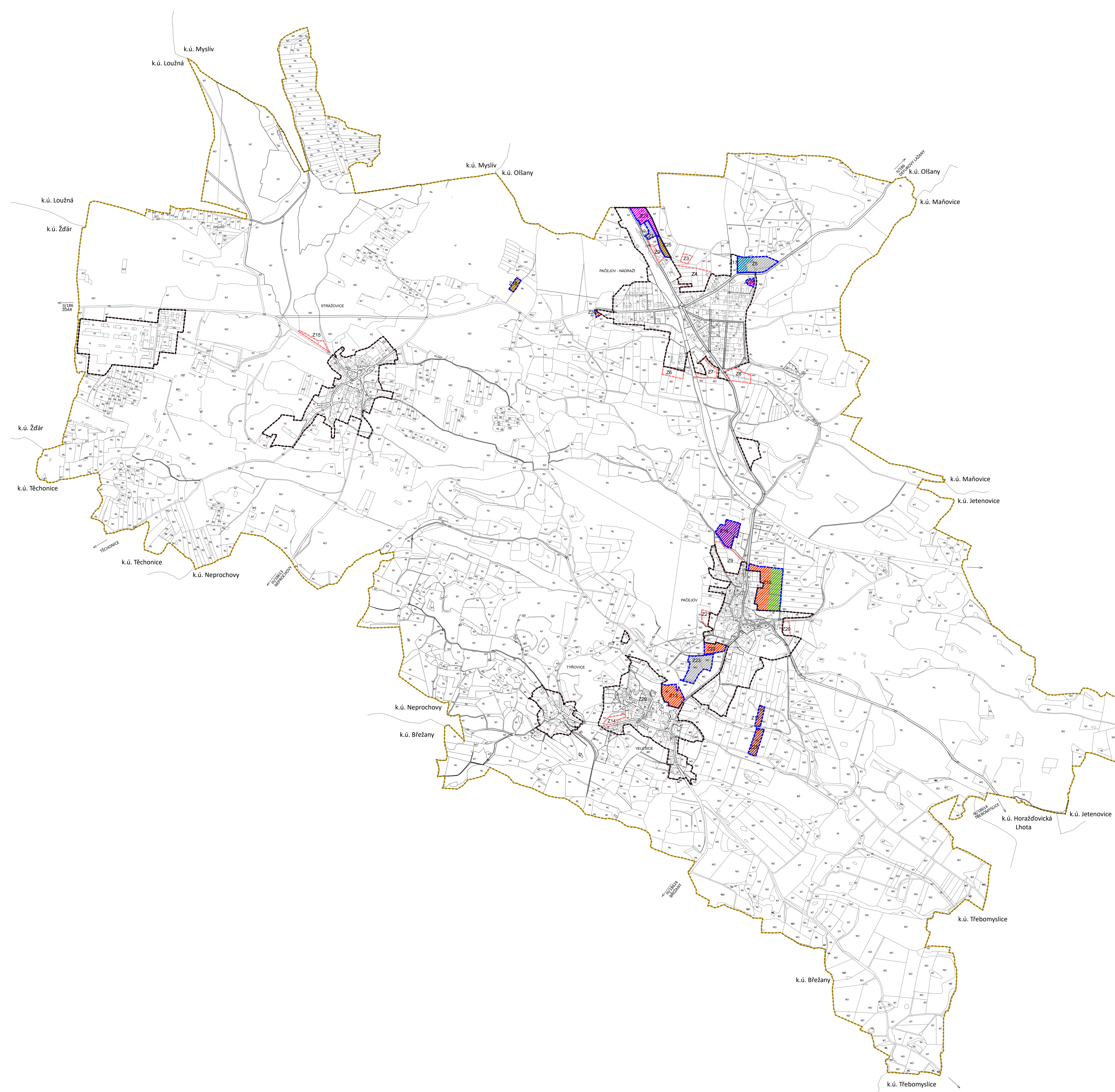


LEGENDA

-  HRANICE KATASTRÁLNÍHO ÚZEMÍ OBCE
-  ZASTAVĚNÉ ÚZEMÍ OBCE
-  HRANICE ZASTAVITELNÝCH PLOCH STÁVAJÍCÍ
-  HRANICE ZASTAVITELNÝCH PLOCH S PODMÍNKOU PARCELACE - STÁVAJÍCÍ
-  HRANICE ZASTAVITELNÝCH PLOCH ZMĚNA Č.1

LEGENDA PLOCH - ZMĚNA Č.1

-  BI - BYDLNÍ INDIVIDUÁLNÍ
-  OB - SMÍŠENÉ BYDLNÍ A OBČANSKÉ VYBAVENÍ
-  OV - OBČANSKÁ VYBAVENOST
-  PV - VEŘEJNÉ PROSTRANSTVÍ
-  TI - TECHNICKÁ INFRASTRUKTURA
-  VL - LEHKÝ PRŮMYSL
-  RI - REKREACE
-  NT - TRVALÝ TRAVNÍ POROST



NÁZEV: ÚZEMNÍ PLÁN PAČEJOV ZMĚNA Č. 1		APK MASTNÝ <small>Nám. T. G. Masaryka 9, 301 38 Pízeň tel: 377 223 992, e-mail: mastny@mastny.cz</small>	
NÁZEV VÝKRESU: HLAVNÍ VÝKRES		MĚŘITKO: 1:5000	Č.V.:
ZPRACOVATEL: Ing. arch. Václav Mastný Ing. arch. Petr Šneberk	PORÍZOVATEL: Městský úřad Horaždovice Úřad územního a stavebního plánování 301 01 Horaždovice	DATUM: 12/2021	STUPĚN: NÁVRH
		02	