
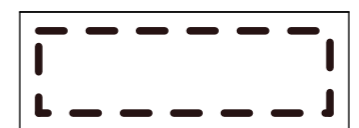
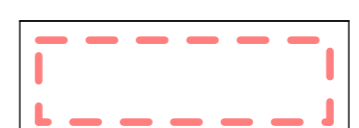

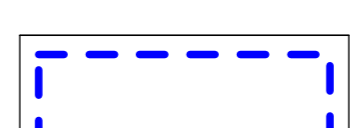
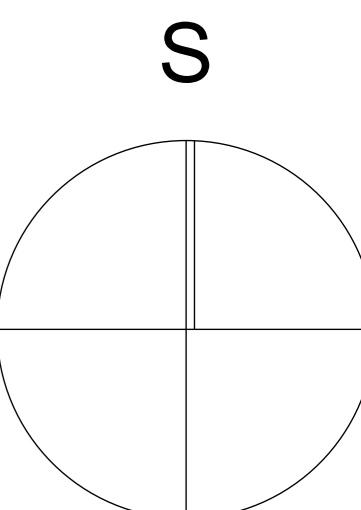
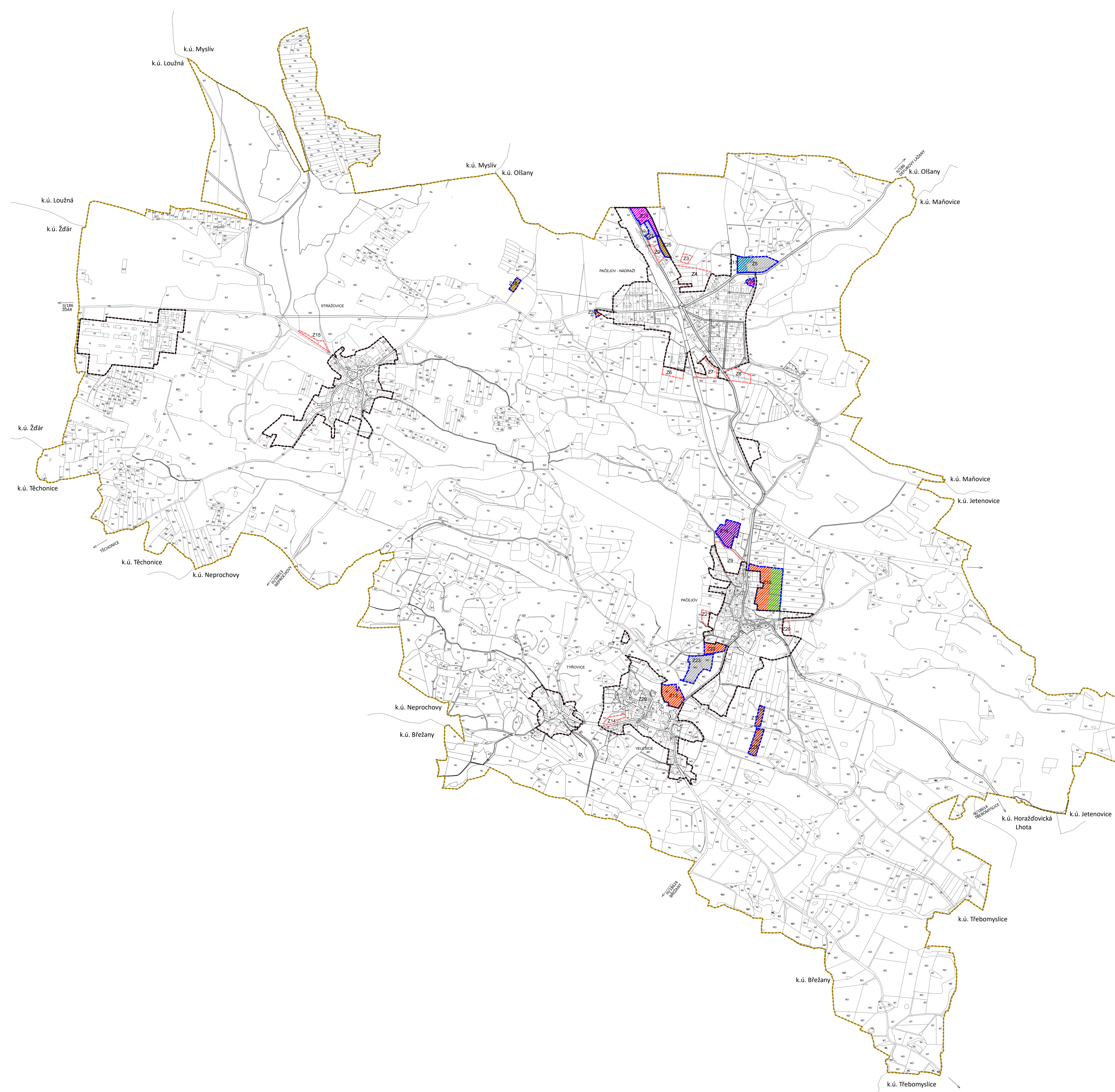


LEGENDA

-  HRANICE KATASTRÁLNÍHO ÚZEMÍ OBCE
-  ZASTAVĚNÉ ÚZEMÍ OBCE
-  HRANICE ZASTAVITELNÝCH PLOCH STÁVAJÍCÍ
-  HRANICE ZASTAVITELNÝCH PLOCH S PODMÍNKOU PARCELACE - STÁVAJÍCÍ
-  HRANICE ZASTAVITELNÝCH PLOCH ZMĚNA Č.1

LEGENDA PLOCH - ZMĚNA Č.1

-  BI - BYDLNÍ INDIVIDUÁLNÍ
-  OB - SMÍŠENÉ BYDLNÍ A OBČANSKÉ VYBAVENÍ
-  OV - OBČANSKÁ VYBAVENOST
-  PV - VEŘEJNÉ PROSTRANSTVÍ
-  TI - TECHNICKÁ INFRASTRUKTURA
-  VL - LEHKÝ PRŮMYSL
-  RI - REKREACE
-  NT - TRVALÝ TRAVNÍ POROST



NÁZEV: ÚZEMNÍ PLÁN PAČEJOV ZMĚNA Č. 1		APK MASTNÝ	
NÁZEV VÝKRESU: KOORDINAČNÍ VÝKRES		MĚŘITKO: 1:5000	Č.V.:
ZPRACOVATEL: Ing.arch.Václav Mastný Ing.arch.Petr Šneberk	PORÍZOVATEL: Městský úřad Horažďovice Úřad územního a stavebního plánování 341 01 Horažďovice	DATUM: 12/2021	STUPĚN: NÁVRH
		03	