






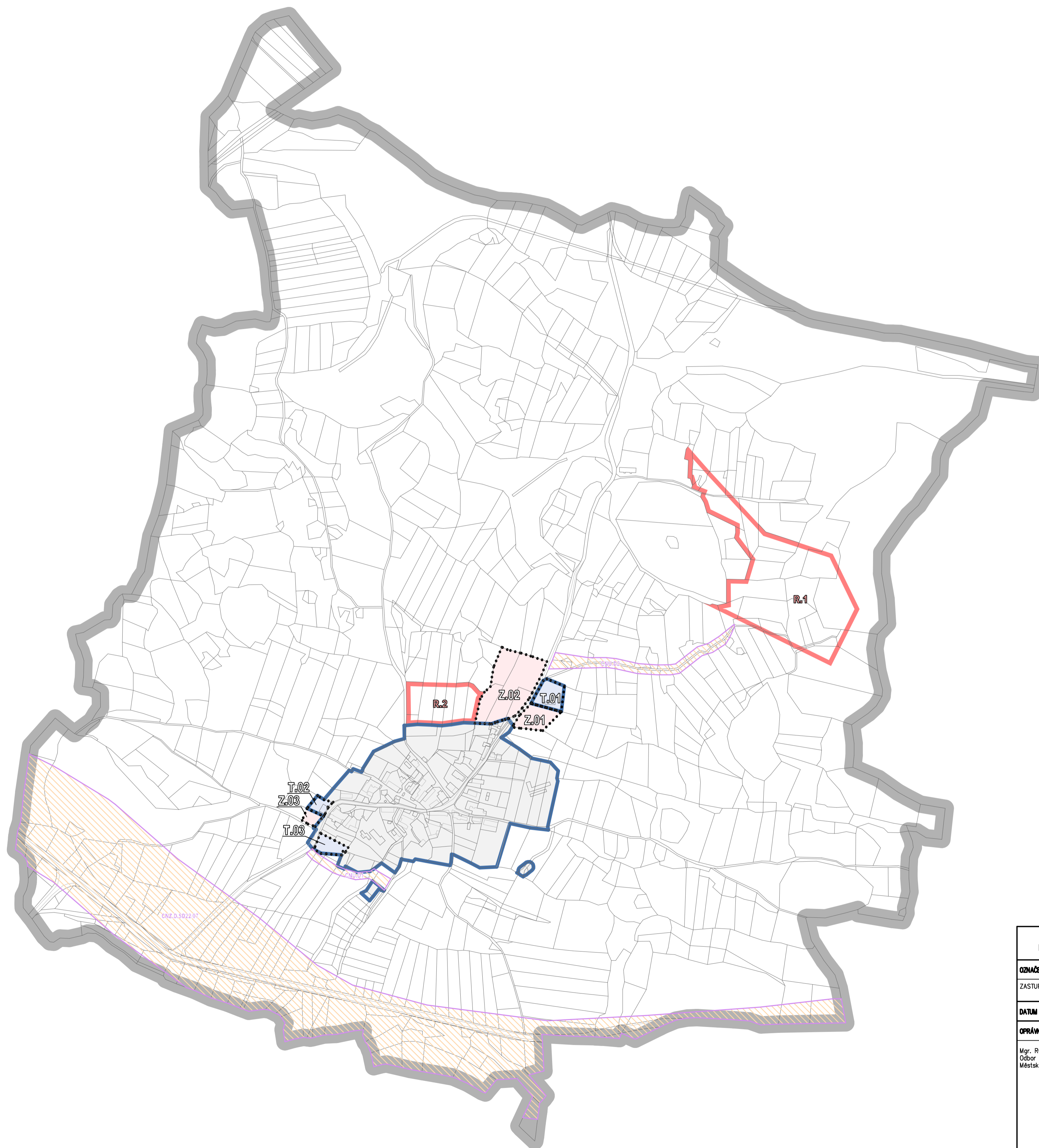


LEGENDA:

-  HRANICE ŘEŠENÉHO ÚZEMÍ
-  ZASTAVĚNÉ ÚZEMÍ (vymezeno k 1.7.2025)
-  ZASTAVITELNÉ PLOCHY
-  TRANSFORMAČNÍ PLOCHY
-  ÚZEMNÍ REZERVA
-  KORIDOR Z NADŘÁZENÉ DOKUMENTACE PRO DOPRAVNÍ INFRASTRUKTURU
-  KORIDOR VYMEZENÝ ÚZEMNÍM PLÁNEM PRO DOPRAVNÍ INFRASTRUKTURU



TENTO PROJEKT BYL SPOLUFINANCOVÁN Z PROGRAMU STABILIZACE A OBNOVY VENKOVA PLZEŇSKÉHO KRAJE 2024



ÚZEMNÍ PLÁN TUŽICE

INVESTOR **OBEC TUŽICE**
Tužice 35, 341 42 Kolínec

PROJEKTANT
Ing.arch. Václav STAŠEK
IČO: 6680727
projektová činnost ve výstavbě
územní plánování

Brožkova 2496/10, 30100 Pízeň
e-mail: stasek.v@centrum.cz
Tel: 603 426 949

VÝKRESOVÁ ČÁST

VÝKRES ZÁKLADNÍHO ČLENĚNÍ ÚZEMÍ

STUPEŇ	ÚZEMNĚ PLÁNOVACÍ DOKUMENTACE
FORMÁT	6 A4
DATUM	12/2025
MĚŘÍTKO	1:5000
ZAKÁZKA	VS 25 006

1.

ZÁZNAM O ÚČINNOSTI ÚZEMNÍHO PLÁNU TUŽICE	
OZNAČENÍ SPRÁVNÍHO ORGÁNU, KTERÝ ZMĚNU VYDAL	
ZASTUPITELSTVO OBCE TUŽICE	
DATUM NABYTÍ ÚČINNOSTI	
OPRÁVNĚNÁ OSOBA POŘIZOVATELE	
Mgr. ROBERT FLACHS Odbor výstavby a územního plánování Městský úřad Horatčovice	
otisk úředního razítka, podpis	