



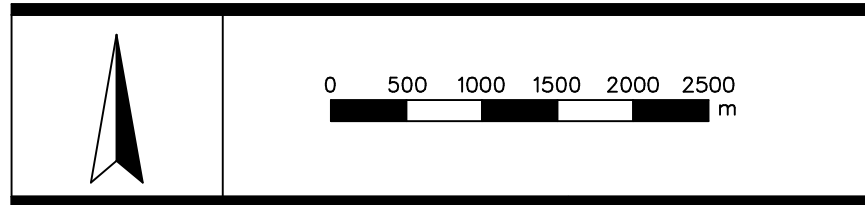


- LEGENDA:**
-  HRANICE ŘEŠENÉHO ÚZEMÍ
 -  ÚZEMNÍ SYSTÉM EKOLOGICKÉ STABILITY
 -  POŽADAVKY NA ŘEŠENÍ ÚPD SOUSEDNÍCH OBČÍ
 -  PRVKY ÚSES NA LOKÁLNÍ ÚROVNI



TENTO PROJEKT BYL SPOLUFINANCOVÁN Z PROGRAMU STABILIZACE A OBNOVY VENKOVA PLZEŇSKÉHO KRAJE 2024



ÚZEMNÍ PLÁN TUŽICE

INVESTOR **OBEC TUŽICE**
Tužice 35, 341 42 Kolínec

PROJEKTANT
Ing.arch. Václav STAŠEK
IČO: 88880737
projektová činnost ve výstavbě
územní plánování
Brožíkova 2496/10, 30100 Plzeň
e-mail: stasek.up@centrum.cz
Tel: 603 426 949

VÝKRESOVÁ ČÁST

VÝKRES ŠIRŠÍCH VZTAHŮ

STUPEŇ	ÚZEMNĚ PLÁNOVACÍ DOKUMENTACE	
FORMÁT	3 A4	5.
DATUM	12/2025	
MĚŘITKO	1:50 000	
ZAKÁZKA	VS 25 006	